

«СОГЛАСОВАНО»

Заместитель начальника
Управления благоустройства и
охраны окружающей среды
Администрации города Ижевска


Для
А.Н. Монахов
«04» апреля 2022 год

«СОГЛАСОВАНО»

Начальник Отдела ГИБДД
Управления МВД России
по городу Ижевску


А.И. Филимонов
«04» апреля 2022 год

«УТВЕРЖДАЮ»

Директор ГКОУ УР «Школа4»
Копанева И.Е.


«04» апреля 2022 года

ПАСПОРТ

дорожной безопасности образовательной организации

Государственное казенное общеобразовательное учреждение Удмуртской
Республики «Школа № 4 для детей с ограниченными возможностями
здоровья»

2022 год

Общие сведения

Государственное казенное общеобразовательное учреждение Удмуртской Республики «Школа № 4 для детей с ограниченными возможностями здоровья»

Тип образовательной организации: ГКОУ УР «Школа № 4»

Юридический адрес: УР, г.Ижевск, ул.Баранова,76, Россия

Фактический адрес: УР, г.Ижевск, ул.Баранова,76, Россия

Руководители образовательной организации:

Директор	Копанева Инна Евгеньевна	8-912-756-53-31
	<i>(фамилия, имя, отчество)</i>	<i>(телефон)</i>
Заместитель директора по учебной работе	Богатырева Светлана Ивановна	8-904-839-69-62
Заместитель директора по учебной работе	Смирнова Татьяна Михайловна	8-951-215-21-91
	<i>(фамилия, имя, отчество)</i>	
Заместитель директора по воспитательной работе	Ганиева Светлана Николаевна	8-912-019-75-96
	<i>(фамилия, имя, отчество)</i>	<i>(телефон)</i>

Ответственные работники
муниципального органа
образования

_____ *(должность)* _____ *(фамилия, имя, отчество)*
_____ *(телефон)*

Ответственные от Госавтоинспекции:

Начальник ОГИБДД УМВД России по г.Ижевску : Галимуллин Ф.А.

Инспектор по пропаганде БДД ОГИБДД УМВД России по г.Ижевску:
Давкова А.А.

Телефон: 41-60-27, 8-912-055-40-16

Ответственные работники за мероприятия по профилактике детского травматизма

Школьный инструктор по БДД: Бахтиярова Наталья Леонидовна

Телефон: 8-950-159-78-32

Руководитель или ответственный работник дорожно - эксплуатационной

организации, осуществляющей содержание улично-дорожной
сети (УДС)* МКУ г.Ижевска «Служба
благоустройства и дорожного хозяйства» СБ и ДХ 70-00-25
(фамилия, имя, отчество) (телефон)

Руководитель или ответственный
работник дорожно-эксплуатационной
организации, осуществляющей
содержание технических средств
организации дорожного
движения (ТСОДД)* СБ и ДХ 70-00-25

Количество обучающихся - 195 человек

Наличие уголка по БДД – имеется на 1 этаже

Наличие класса по БДД – кабинет ОБЖ
(если имеется, указать место расположения)

Наличие автогородка (площадки) по БДД - нет

Наличие автобуса в образовательной организации - нет

Владелец автобуса - нет

Время занятий в образовательной организации:

1-ая смена: 8 час.30 мин. –17 час.00 мин. (период)

Телефоны оперативных служб:

Дежурная группа ОБ ДПС ГИБДД Управления МВД России по г. Ижевску
по УР- 415-700, 415-701

МЧС-112

Поисково-спасательная служба УР-051, 54-09-35

Травматологическое отделение для детей до 15 лет- 43-15-75

Травматологическое отделение для взрослых-68-83-03

Содержание

* Дорожно-эксплуатационные организации, осуществляющие содержание УДС и ТСОДД, несут ответственность в соответствии с законодательством Российской Федерации (Федеральный закон «О безопасности дорожного движения» от 10 декабря 1995 г. № 196-ФЗ, Кодекс Российской Федерации об административных правонарушениях, Гражданский кодекс Российской Федерации)

I. План-схемы образовательной организации (сокращение – ОО).

1. Район расположения образовательной организации, пути движения транспортных средств и детей (обучающихся).
2. Организация дорожного движения в непосредственной близости от образовательной организации с размещением соответствующих технических средств организации дорожного движения, маршруты движения детей и расположение парковочных мест.
3. Маршруты движения организованных групп детей от образовательной организации к стадиону, парку или спортивно-оздоровительному комплексу.
4. Пути движения транспортных средств к местам разгрузки/погрузки и рекомендуемые безопасные пути передвижения детей по территории образовательной организации.

II. Информация об обеспечении безопасности перевозок детей специальным транспортным средством (автобусом).

1. Общие сведения.
2. Маршрут движения автобуса образовательной организации.
3. Безопасное расположение остановки автобуса у образовательной организации.

III. Приложения.

План-схема пути движения транспортных средств и детей при проведении дорожных ремонтно-строительных работ вблизи образовательной организации.

I. План-схемы образовательной организации

- 1. Район расположения образовательной организации, пути движения транспортных средств и детей (обучающихся)**

Рекомендации к составлению план-схемы района расположения образовательной организации

1. Район расположения образовательной организации определяется группой жилых домов, зданий и улично-дорожной сетью с учетом остановок общественного транспорта (выходов из станций метро), центром которого является непосредственно образовательная организация;

2. Территория, указанная на схеме, включает:

- образовательную организацию;
- стадион вне территории образовательной организации, на котором могут проводиться занятия по физической культуре (*при наличии*);
- парк, в котором могут проводиться занятия с детьми на открытом воздухе (*при наличии*);
- спортивно-оздоровительный комплекс (*при наличии*);
- жилые дома, в которых проживает большая часть детей данной образовательной организации;
- автомобильные дороги и тротуары.

3. На схеме обозначены:


- расположение жилых домов, зданий и сооружений;
- сеть автомобильных дорог;
- пути движения транспортных средств;
- пути движения детей в/из образовательную организацию;
- опасные участки (места несанкционированных переходов на подходах к образовательной организации, места имевших место случаев дорожно-транспортных происшествий с участием детей-пешеходов и детей-велосипедистов);
- уличные (наземные – регулируемые / нерегулируемые) и внеуличные (надземные и подземные) пешеходные переходы;
- названия улиц и нумерация домов.

Схема необходима для общего представления о районе расположения образовательной организации. На схеме обозначены наиболее частые пути движения детей от дома (от отдаленных остановок маршрутных транспортных средств) к образовательной организации и обратно.

При исследовании маршрутов движения детей необходимо уделить особое внимание опасным зонам, где дети пересекают проезжие части дорог не по пешеходному переходу.

1. План-схема района расположения ОУ, пути движения транспортных средств и детей (учеников)

 - движение детей

 - движение транспортных средств



- проезжая часть

 - пешеходный переход



- жилая застройка

- тротуар



- опасные участки



- ограждение

1. План-схема района расположения ОУ, пути движения транспортных средств и детей (учеников)




2. План-схема района расположения ОУ, пути движения транспортных средств и детей (учеников)

 - движение детей

 - движение транспортных средств




 - проезжая часть

 - пешеходный переход

 - жилая застройка

 - тротуар

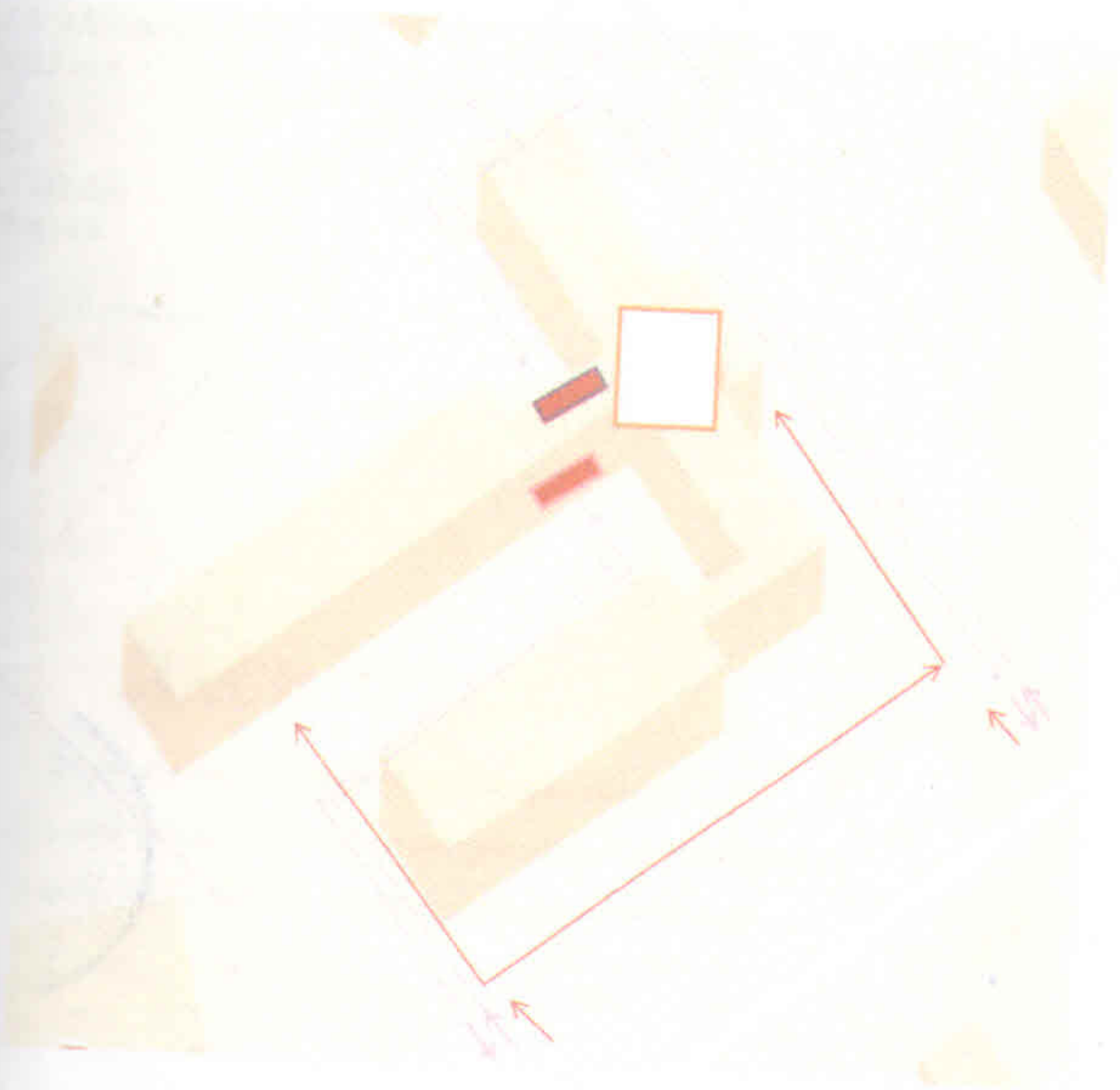
 - опасные участки






 - ограждение

2. План-схема путей движения до остановочных комплексов



3. Пути движения транспортных средств к местам разгрузки/погрузки и рекомендуемые пути передвижения детей по территории ОУ



-  - движение детей
-  - движение транспортных средств
-  - въезд/выезд грузовых транспортных средств по территории ОУ
-  - место разгрузки/погрузки
-  - ограждение ОУ